

ETREX® TOUCH

GPS-HANDGERÄT MIT TOUCHDISPLAY UND KARTEN



PRODUKTBE SCHREIBUNG

Auf ins Abenteuer – mit dem eTrex® Touch. Das robuste GPS-Handgerät wurde speziell für Outdoor-Erlebnisse und extreme Wetterbedingungen entwickelt (wasserdicht gemäß IP67). Auf dem hochauflösenden und farbigen 3-Zoll (7,6 cm) Touchdisplay lassen sich alle Daten auch bei Sonneneinstrahlung sehr gut ablesen. Es umfasst Karten für Trails und Straßen, damit du problemlos über das Display streichen und zoomen kannst, um deiner Route zu folgen. Zusätzlich kannst du für die Streckenplanung bequem auf die mobile Garmin Explore™ App zurückgreifen. Erhalte mit Outdoor Maps+ außerdem Zugriff auf Premium Karteninhalte (Abonnement notwendig). Dank Multi-Frequenz Empfang wird deine Position stets präzise erfasst, damit du genau weißt, wo du dich gerade befindest. Der integrierte Akku hält mit SatIQ™ Technologie bis zu 130 Stunden – so kannst du deine Lieblingsaktivitäten noch länger genießen.

HIGHLIGHTS

- Outdoor-Handgerät mit 3-Zoll (7,6 cm) Farb-Touchdisplay
- Neues und robustes Design im Taschenformat
- Handgerät für Outdoor-Aktivitäten wie Wandern, Radfahren, Skifahren, Kajak, Geocaching und mehr
- Vorinstallierte TopoActive Karten
- Kompatibilität mit Outdoor Maps+
- Round-Trip Routing
- Präzise Positionsbestimmung dank Multi-Frequenz Empfang
- Akkulaufzeit von bis zu 130 Stunden mit SatIQ™ Technologie
- USB-C Schnittstelle
- Neue Halterungen für mehr Anbringungsmöglichkeiten, z. B. für dein Fahrrad



ETREX® TOUCH

GPS-HANDGERÄT MIT TOUCHDISPLAY UND KARTEN

KEY FEATURES

3-ZOLL TOUCHDISPLAY

Das schlanke und leichte Handgerät im Taschenformat verfügt über ein helles und farbiges 3-Zoll (7,6 cm) Touchdisplay. Es ermöglicht dir, Karten zu vergrößern, über das Display zu streichen und so Routen zu verfolgen.



DESIGN

Der eTrex Touch ist speziell für den Einsatz unter extremen Wetterbedingungen und anspruchsvollen Umständen konzipiert (IP67 und MIL-STD-810). Er verfügt über eine komplett neu gestaltete Benutzeroberfläche, die dir eine intuitivere und benutzerfreundlichere Bedienung ermöglicht.



NAVIGATION

Navigiere mit vorinstallierten TopoActive Karten für Europa – sowie leicht zugänglichen globalen Karten. Schau dir z. B. Geländekonturen, Erhebungen, Küstenlinien, Flüsse, Landmarken sowie POIs an.



OUTDOOR MAPS+

[Outdoor Maps+](#) ermöglicht Zugriff auf weltweit verfügbare Premium Karten, einschließlich Straßen und Wege, Points of Interest, Höhenlinien und mehr. Ein aktives Abonnement ist erforderlich, um regelmäßige Updates via WLAN zu erhalten.



STRECKENPLANUNG

Plane deine Tour, sieh dir deinen Track auf einer Karte an, speichere eine Aktivität und zeige eine Streckenmarkierung an, die angibt, wie weit es noch bis zum Ziel ist. Dies erfordert die Kopplung mit der Garmin Explore App auf deinem kompatiblen Smartphone.



WETTERINFORMATIONEN IN ECHTZEIT

Beobachte das Wetter und treffe während deiner Aktivität fundierte Entscheidungen basierend auf Wetterradar- und Windrichtungsdaten, die bei gekoppeltem Smartphone von Wetterstationen kommen.



KEY FEATURES

KEY FEATURE	KEY FEATURE BESCHREIBUNG
AKKULAUFZEIT	Im Modus mit allen Satelliten und Multi-Frequenz Empfang bietet der eTrex Touch eine Akkulaufzeit von bis zu 130 Stunden ¹ und im Expeditionsmodus bis zu 650 Stunden.
GPS-GENAUIGKEIT	Die integrierte Antenne erfasst automatisch Satellitensignale, um die Breiten- und Längengrade deiner Position zu aktualisieren.
ENTDECKE NEUE TOUREN	Dein eTrex Touch sucht die beste Route. Gib die gewünschte Distanz ein und erhalte Routenvorschläge für Rundtouren.
ANSTIEGSPLANUNG	Erhalte Informationen zu bevorstehenden Anstiegen auf deiner Strecke, z. B. wann sie eintreten und wie steil sie werden.
DIGITALER KOMPASS	Folge deinem Weg mit dem digitalen Kompass. Auch wenn du dich gerade nicht bewegst liefert der Kompass genaue Angaben.
GEOCACHING	Erhalte automatische Cache-Updates, inklusive Beschreibungen, Protokolle und Hinweise, wenn das Gerät mit der Garmin Explore App gekoppelt ist, sodass jeder deiner Geocaches in deinem geocaching.com Profil hochgeladen wird.
GARMIN SHARE	Teile von dir geplante Strecken und Wegpunkte einfach und schnell mit anderen kompatiblen Garmin Produkten.
HALTERUNGEN	Für mehr Vielseitigkeit bei deinen Abenteuern ermöglichen separat erhältliche Halterungen es dir, dein Handgerät am Rucksack oder Fahrrad zu befestigen.

NEU
NEU**PORTFOLIO****LIEFERUMFANG**

eTrex Touch, Lade-/Datenkabel und Dokumentation

HINWEIS

Der Vertrieb dieses Produktes fällt unter die vertikale Gruppenfreistellungsverordnung (kurz: Vertikal-GVO oder engl. VBER).

ARTIKELBEZEICHNUNG

eTrex® Touch

ART. NR.

010-02940-01

EAN

0753759346843

UVP

449,99 €

PRODUKTVERGLEICH**eTrex Touch****eTrex SE****eTrex Solar****eTrex 22x / eTrex 32x****SPEZIFIKATIONEN**

Produktabmessungen	6,6 x 10,5 x 2,5 cm	6,1 x 10,0 x 3,3 cm	6,4 x 10,5 x 3,1 cm	5,4 x 10,3 x 3,3 cm
Produktgewicht	150 g	157 g (mit Batterien)	141 g	142 g (mit Batterien)
Displaygröße	3,9 x 6,5 cm	3,3 x 4,4 cm	3,3 x 4,4 cm	3,5 x 4,4 cm
Displaydiagonale	3-Zoll 7,6 cm	2,2-Zoll 5,5 cm	2,2-Zoll 5,5 cm	2,2-Zoll 5,6 cm
Displaytyp	Transfektives TFT-Farbdisplay	Transfektives MIP-Display	Transfektives MIP-Display	Transfektives TFT-Farbdisplay
Displayauflösung	240 x 400 Pixel	240 x 320 Pixel	240 x 320 Pixel	240 x 320 Pixel
Batterietyp	Lithium-Ionen-Akku	2AA (nicht enthalten)	Lithium-Ionen-Akku	2AA
Akkulaufzeit:				
Mit Solar-Ladung (75.000 Lux)	-	-	Unbegrenzt	-
GNSS Multi-Frequenz:	Bis zu 130 Stunden ¹	Bis zu 100 Stunden	Bis zu 100 Stunden	-
GPS-Modus:	-	Bis zu 168 Stunden	Bis zu 200 Stunden	Bis zu 25 Stunden
Expeditionsmodus:	Bis zu 650 Stunden	Bis zu 1800 Stunden	Bis zu 1800 Stunden	-

HARDWARE

Touchscreen	•	-	-	-
Schutzklasse ²	IP67	IPX7	IPX7	IPX7
Schnittstelle	USB-C	USB-C	USB-C	Mini-USB
Interner Speicher	32 GB	28 MB	28 MB	8 GB
Multi-Frequenz Empfang	•	•	•	GPS GLONASS
Barometrischer Höhenmesser	•	-	-	Nur eTrex 32x
Digitaler Kompass	•	•	•	Nur eTrex 32x

KOMMUNIKATION UND TRACKING

Smart Notifications (via Explore App)	•	•	•	-
Konnektivität	Bluetooth®, ANT+®, WLAN	Bluetooth®	Bluetooth®	ANT+® (Nur eTrex 32x)
Garmin Share	•	-	-	-

KARTEN, AKTIVITÄTEN UND WETTER

Vorinstallierte TopoActive Karten ³	•	-	-	•
Outdoor Maps+ (Abonnement notwendig)	•	-	-	-
Garmin Explore™ App kompatibel	•	•	•	-
Geocaching	•	•	•	•
Anstiegsplanung	•	-	-	-
Wetterinformationen in Echtzeit ⁴	•	•	•	-

ETREX® TOUCH

GPS-HANDGERÄT MIT TOUCHDISPLAY UND KARTEN

VERPACKUNG



Verpackungsabmessungen	12,0 x 13,1 x 5,2 cm
Verpackungsgewicht	284 g
Master Karton Abmessungen	45,2 x 28,0 x 28,6 cm
Master Karton Gewicht	10,9 kg
Master Karton Menge	32
Herstellungsland	Taiwan (Kabel: Made in Taiwan oder China)
Zolltarifnummer	8526912000

KOMPATIBLE APPS UND ABONNEMENTS

CONNECT IQ™ STORE



Connect IQ bietet eine riesige Auswahl an Apps, Widgets, Datenfelder und Displaydesigns. Lade dir die passenden Anwendungen für dich einfach auf dein Garmin Produkt.

GARMIN EXPLORE™ APP





Mit der Garmin Explore App kannst du bequem Touren und Routen planen und überprüfen. Dank des unbegrenzten Zugangs zu Karten ist eine netzunabhängige Planung möglich.

OUTDOOR MAPS+





Erwirb ein Abonnement für [Outdoor Maps+](#), um auf zusätzliche Premium Karteninhalte zugreifen zu können. OM+ ermöglicht Zugriff auf weltweit verfügbare Karten, einschließlich Straßen und Wege, Points of Interest, Höhenlinien und mehr. Ein aktives Abonnement ist erforderlich, um regelmäßige Updates zu erhalten und heruntergeladene Inhalte zu behalten. Dies ermöglicht eine einfache und schnelle Installation über WLAN auf kompatible Handgeräte oder Smartwatches.

5,99 € / Monat
59,99 € / Jahr



KOMPATIBLES ZUBEHÖR

ARTIKELABBILDUNG	ART.NR.	EAN	ARTIKELBEZEICHNUNG	UVP
	010-13351-01	0753759329754	NEU Rucksackbefestigung	29,99 €
	010-13351-02	0753759329761	NEU Fahrradhalterung	14,99 €
	010-13351-00	0753759329747	NEU Karabiner mit Gurtschleife	14,99 €
	010-13388-01 010-13388-00	0753759349554 0753759349547	HRM 200 (Gr. XS-S) HRM 200 (Gr. M-XL)	89,99 €
	010-13304-05	0753759312169	USB-C® AC-Netzadapter	49,99 €
	010-13323-00	0753759322854	USB-C® Kabel (0,5 m)	14,99 €
	010-12994-60	0753759260255	USB-C® Kabel (1,0 m)	19,99 €

Weitere Informationen unter [Garmin.com](https://www.garmin.com).

¹Mit SatIQ™ Technologie

²Details unter [Garmin.com/waterrating](https://www.garmin.com/waterrating)

³Kostenlose Kartenupdates inklusive

⁴In Verbindung mit einem kompatiblen Smartphone